

ELABORAT GEODETSKE STORITVE **Zakoličba objekta**

Datum: 25.07.2023

Merilo 1:1000

Številka: **Z002023**

Objekt: **Vodovod Stomaž**

Naročnik:

Občina Ajdovščina
Cesta 5. maja 6a
5270 Ajdovščina

| Kazalo | št. str |
|--------------------------|---------|
| - zapisnik o zakoličenju | 1/2 |
| - načrt zakoličbe | 2/5 |
| Skupaj | 7 |

Številka: Z003023

Datum: 25.07.2023

Zapisnik o zakoličenju objekta

Na zahtevo investitorja gradnje:

je bilo dne 25.07.2023 opravljeno zakoličenje objekta v skladu s pogoji določenimi v:

- Gradbenem dovoljenjem št.: **351-342/2018-2** z dne 19.9.2018, ki ga je izdala Upravna enota Ajdovščina, Vipavska cesta 11b, 5270 Ajdovščina s pripadajočo strokovno podlago;
- Dokumentacijo za pridobitev gradbenega dovoljenja št. P-766/14 iz septembra 2018, ki ju je izdelala družba Hydrotech d.o.o., Cankarjeva ulica 62, 5000 Nova Gorica

Podatki o objektu:

1. Vrsta gradbenega dovoljenja: majn zahtevni objekt (CC Si 22221 – Cevovodi za pitno vodo).
2. Na gradbišče so bili prenesene in označene koordinate jaškov in osi cevovodov.
3. Druge ugotovitve: Koordinate so bile podane v koordinatnem sistemu D48/GK, z navezavo na obstoječe geodetske točke.

Opombe:

Koordinate geodetski točk :

| Točka | y | x | h |
|-------|-----------|----------|--------|
| 90001 | 411152.80 | 85102.67 | 348.13 |
| 90002 | 411147.33 | 85080.24 | 345.28 |
| 90003 | 411162.21 | 85068.55 | 343.16 |
| 90004 | 411635.29 | 85031.90 | 350.72 |
| 90005 | 411646.94 | 85010.74 | 350.20 |
| 90006 | 411658.22 | 85017.98 | 351.73 |
| 90007 | 411708.84 | 84770.02 | 316.27 |
| 90008 | 411688.95 | 84841.26 | 326.14 |
| 90009 | 411701.20 | 84727.10 | 307.55 |
| 90010 | 411675.83 | 84657.82 | 293.65 |
| 90011 | 411655.57 | 84662.67 | 293.45 |
| 90012 | 411643.18 | 84687.37 | 291.76 |
| 90013 | 411708.10 | 84639.51 | 289.99 |
| 90014 | 411664.45 | 84605.07 | 284.72 |
| 90015 | 411632.48 | 84546.59 | 273.12 |
| 90016 | 411856.92 | 84392.60 | 227.13 |
| 90017 | 411878.42 | 84393.13 | 226.62 |
| 90018 | 411832.50 | 84379.03 | 228.47 |

>se nadaljuje<

Številka: Z003023

Datum: 25.07.2023

>nadaljevanje<

Koordinate zakoličenih točk :

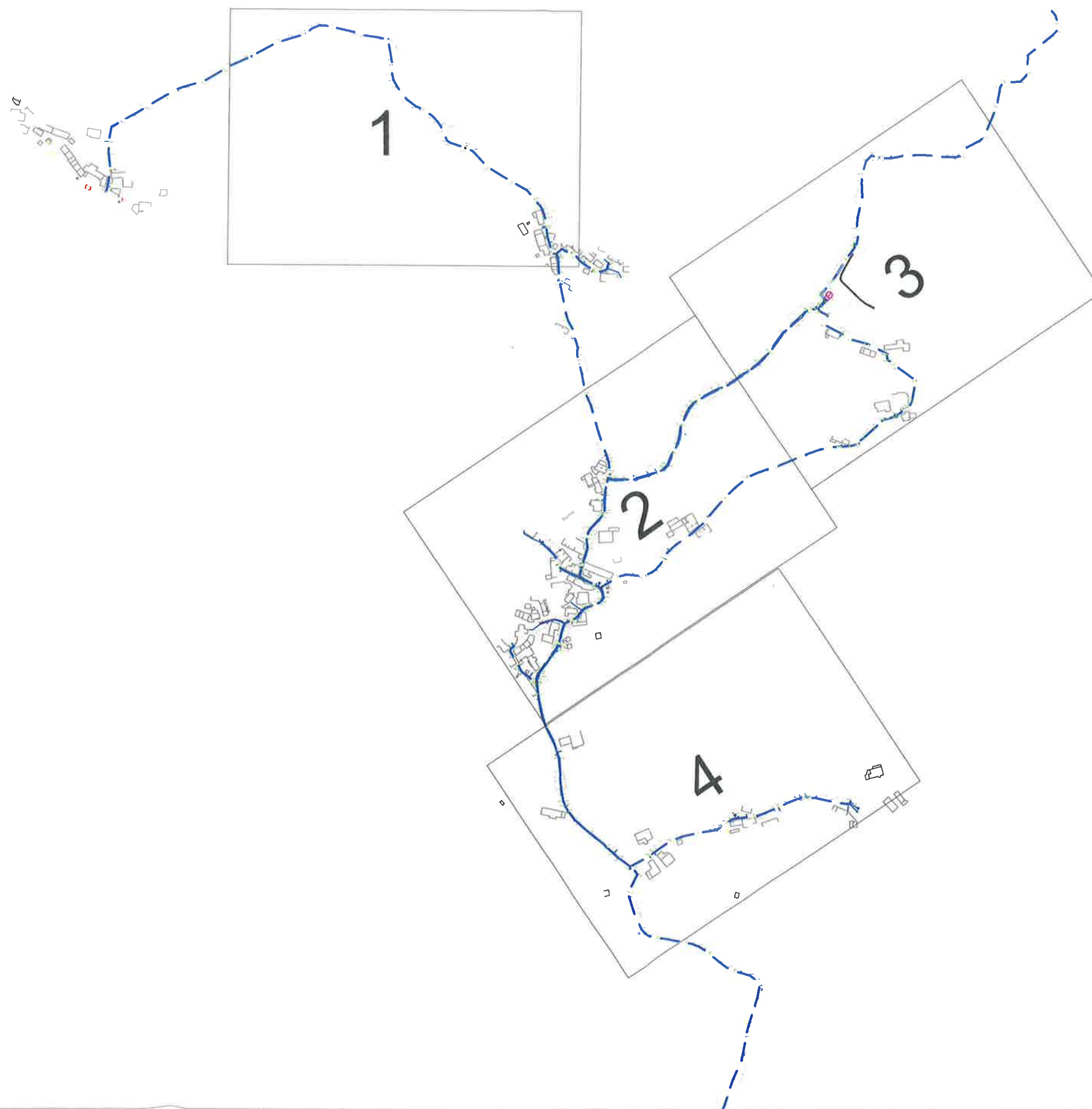
| Točka | Y | X |
|---------|-----------|----------|
| V1.2 | 411978.95 | 85023.19 |
| VJ2.4-A | 411699.96 | 84645.49 |
| VJ2.4-B | 411700.68 | 84644.06 |
| VJ2.5-A | 411657.17 | 84580.19 |
| VJ2.5-B | 411656.40 | 84577.92 |
| VJ2.7-A | 411855.68 | 84390.65 |
| VJ2.7-B | 411857.27 | 84390.89 |
| VJ3.1-A | 411706.00 | 84766.97 |
| VJ3.1-B | 411705.72 | 84765.39 |
| VJ3.3-A | 411631.58 | 85058.20 |
| VJ3.3-B | 411633.00 | 85058.67 |
| VJ3.4-A | 411543.32 | 85129.84 |
| VJ3.4-B | 411543.78 | 85131.26 |
| VJ3.5-A | 411516.79 | 85151.83 |
| VJ3.5-B | 411518.18 | 85152.41 |
| VJ3.6-A | 411389.79 | 85264.67 |
| VJ3.6-B | 411389.51 | 85263.20 |
| VJ3.7-A | 411303.44 | 85229.69 |
| VJ3.7-B | 411304.05 | 85228.32 |
| VJ2.1-A | 411862.58 | 84886.84 |
| VJ2.1-B | 411863.84 | 84885.04 |
| VJ2.2-A | 411790.51 | 84837.94 |
| VJ2.2-B | 411792.12 | 84836.44 |
| VJ6.1-A | 412088.05 | 85123.47 |
| VJ6.1-B | 412089.65 | 85123.47 |
| VJ6.2-A | 412004.85 | 85121.38 |
| VJ6.2-B | 412006.44 | 85121.22 |
| VJ2.3-A | 411676.20 | 84656.60 |
| VJ2.3-B | 411675.56 | 84655.24 |

Koordinate zakoličenih točk :

| Točka | Y | X |
|----------|-----------|----------|
| V7.8 | 411633.53 | 84694.24 |
| V2.40 | 411660.81 | 84604.79 |
| V9.1 | 411656.76 | 84606.82 |
| V9.2 | 411655.72 | 84607.34 |
| V9.3 | 411649.57 | 84609.00 |
| V9.4 | 411640.80 | 84606.93 |
| V9.5 | 411636.00 | 84605.22 |
| V9.6 | 411634.36 | 84604.72 |
| VJ10.1-A | 411628.43 | 84540.13 |
| VJ10.1-B | 411629.93 | 84540.19 |
| VJ3.2-A | 411644.80 | 85013.89 |
| VJ3.2-B | 411645.97 | 85012.52 |
| A | 411947.56 | 84970.05 |
| B | 411951.71 | 84966.44 |
| C | 411948.75 | 84963.04 |
| D | 411944.61 | 84966.66 |
| E | 411951.02 | 84969.83 |

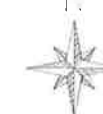
NAČRT ZAKOLIČBE

M 1:5000



NAČRT ZAKOLIČBE 1

M 1:1000



Zakoličenje je bilo opravljano na podlagi 75. člena Gradbenega zakona GZ-1 (Ur. L. RS št. 199/2021 z dne 22. 12. 2021). Nadzornik oz. vodja nadzora je bil seznanjen z zakoličenimi elementi in se strinja z zapisnikom zakoličbe.

Stranke v postopku:

Podjetje, ki je izvedlo zakoličbo: Komunalna stanovanjska družba d.o.o. Ajdovščina: direktor Luka Jejčič univ. dipl. ing.

Podpis:

KOMUNALNO STANOVANJSKA
DRUŽBA d.o.o.
AJDOVŠČINA

Vodja nadzora: Aleš Bačar ing. gradb. IZS PI-Geo 2254
inž. gradb.


Podpis:

IZS G-2254

Pooblaščen inženir s področja geodezije: Blaž Golob dipl. ing. geod., IZS PI-Geo 0426

Podpis:

BLAŽ GOLOB
dipl. inž. geod.
IZS Geo 0426



NAČRT ZAKOLIČBE 2

M 1:1000



Stomaž

Stomaž

VODOVOD V3 DN80
VODOVOD V2 DN125
VODOVOD V5 DN100

VODOVOD V3 DN80
VODOVOD V2 DN100
VODOVOD V5 DN100

VODOVOD V2 DN100
VODOVOD V5 DN100

VODOVOD V4 DN80

VODOVOD V9

VODOVOD V10

VODOVOD V2 DN100

VODOVOD V5 DN100

VODOVOD V2 DN100

VODOVOD V5 DN100

VJ10.1-A
VJ10.1-B

VJ2.5-A
VJ2.5-B

VJ2.3-A
VJ2.3-B

VJ2.4-A
VJ2.4-B

Zakoličenje je bilo opravljano na podlagi 75. člen Gradbenega zakona GZ-1 (Ur. L. RS št. 199/2021 z dne 22. 12. 2021). Nadzornik oz. vodja nadzora je bil seznanjen z zakoličenimi elementi in se strinja z zapisnikom zakoličbe.

Stranke v postopku:

Podjetje, ki je izvedlo zakoličbo: Komunalna stanovanjska družba d.o.o. Ajdovščina: direktor Luka Jejčič univ. dipl. ing.

Podpis:

Vodja nadzora: Aleš Bačer ing. gradb., IZS PFG 2254

Podpis:

Pooblaščen inženir s področja geodezije: Blaž Golob dipl. ing. geod., IZS PI-Geo 0426

Podpis:

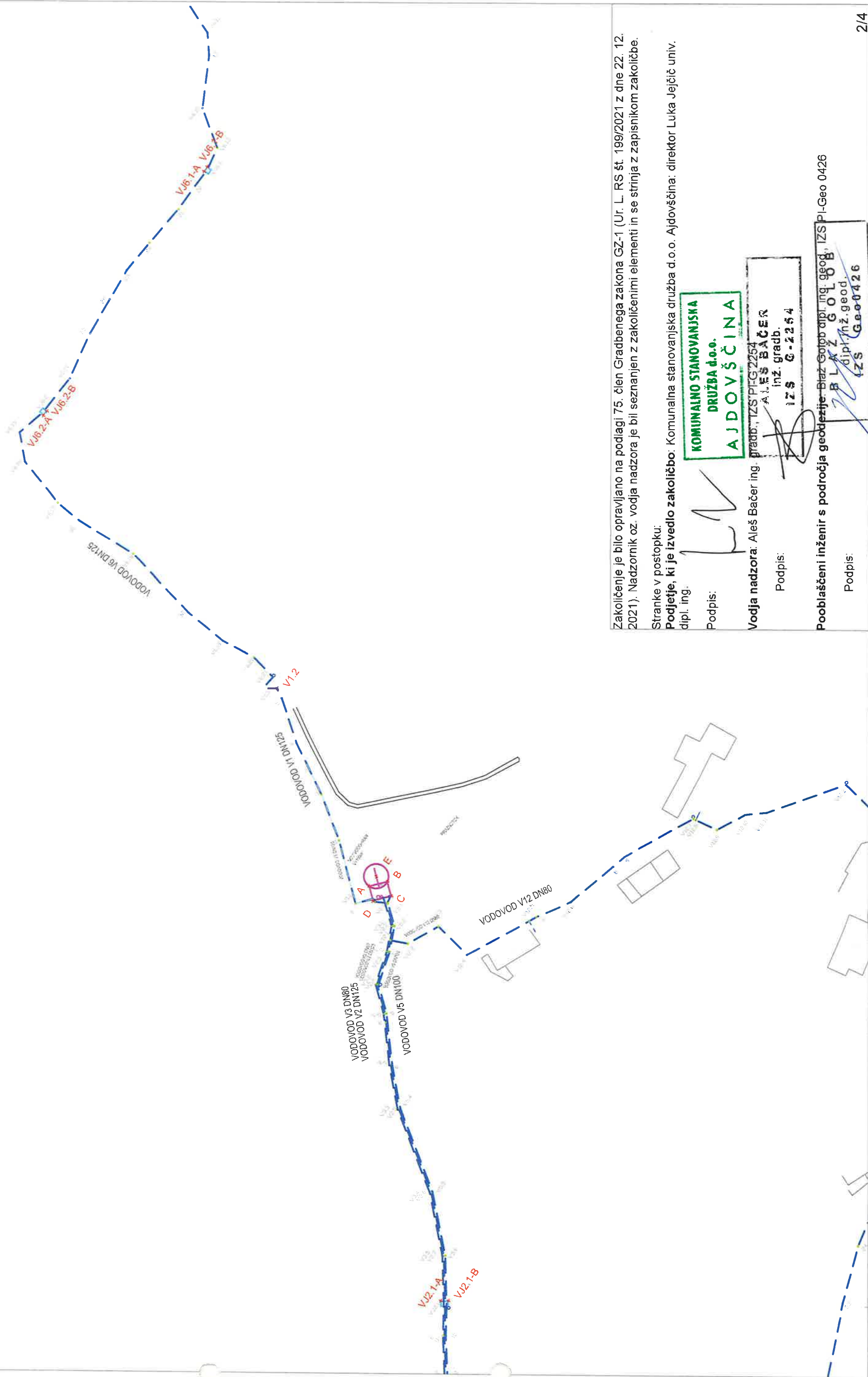
KOMUNALNO STANOVANJSKA
DRUŽBA d.o.o.
AJDOVŠČINA

ALEŠ BAČER
inž. gradb.
IZS C-2254

BLAŽ GOLOB
dipl. inž. geod.
IZS Geo 0426

NAČRT ZAKOLIČBE 3

M 1:1000



Zakoličenje je bilo opravljeno na podlagi 75. člena Gradbenega zakona GZ-1 (Ur. L. RS št. 199/2021 z dne 22. 12. 2021). Nadzornik oz. vodja nadzora je bil seznanjen z zakoličnimi elementi in se strinja z zapisnikom zakoličbe.

Stranke v postopku:

Podjetje, ki je izvedlo zakoličbo: Komunalna stanovanjska družba d.o.o. Ajdovščina; direktor Luka Jejič univ. dipl. ing.

Podpis:




Vodja nadzora: Aleš Bačar ing. gradb., IZS PI-G 2254

Podpis:

A. L. EŠ BAČAR
inž. gradb.
IZS G-2254

Pooblaščen inženir s področja geodezije: Blaž Golob dipl. ing. geod., IZS PI-Geo 0426

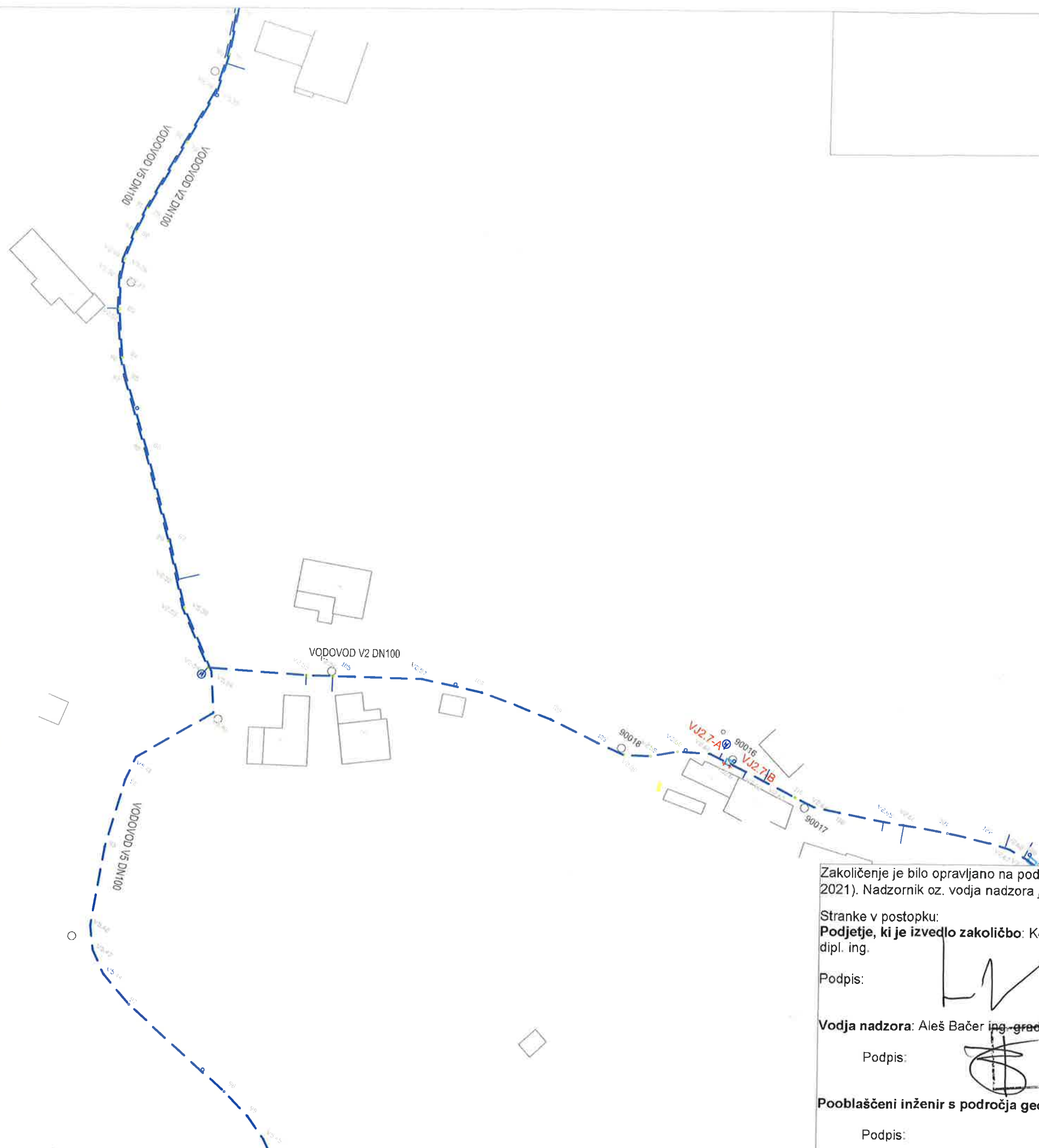
Podpis:



B. L. AŽ GOLOB
dipl. inž. geod.
IZS Geo 0426

NAČRT ZAKOLIČBE 4

M 1:1000



Zakoličenje je bilo opravljano na podlagi 75. člen Gradbenega zakona GZ-1 (Ur. L. RS št. 199/2021 z dne 22. 12. 2021). Nadzornik oz. vodja nadzora je bil seznanjen z zakoličenimi elementi in se strinja z zapisnikom zakoličbe.

Stranke v postopku:

Podjetje, ki je izvedlo zakoličbo: Komunalna stanovanjska družba d.o.o. Ajdovščina: direktor Luka Jejčič univ. dipl. ing.

Podpis:

**KOMUNALNO STANOVANJSKA
DRUŽBA d.o.o.
AJDOVŠČINA**

Vodja nadzora: Aleš Bačer ing. gradb., IZS PI-G 2254

Podpis:

**ALEŠ BAČER
inž. gradb.
IZS G-2254**

Pooblaščen inženir s področja geodezije: Blaž Golob dipl. inž. geod., IZS PI-Geo 0426

Podpis:

**BLAŽ GOLOB
dipl. inž. geod.
IZS Geo-0426**